


PRZEWODNIK



archeologiczny
po gminie
CZYŻE

Gmina. CZYŻE

Gmina Czyże ma charakter typowo rolniczy. Istniejący w oddalonej o 17 km Hajnówce przemysł nie zagraża naszemu środowisku. W gminie istnieją zatem sprzyjające warunki do rozwoju gospodarstw ekologicznych i małej bazy wypoczynkowej. Lasy gospodarskie (8% powierzchni gminy) obfitują w grzyby i owoce runa leśnego.

Przez gminę nie przebiegają szosy tranzytowe. Istniejąca sieć dróg w dostatecznym stopniu zapewnia połączenie z Białymstokiem i Warszawą, ponadto jest dobry dojazd do oddalonej o 17 km Puszczy Białowieskiej.

Atutami naszej gminy są: duże walory naturalne (dzięki znacznym połaciom leśnym, wysokiej jakości rolniczej przestrzeni produkcyjnej, nieskażonemu środowisku); duże możliwości wykorzystania potencjału ludzkiego; sprzyjający klimat dla rozwoju przedsiębiorczości; dobry stan infrastruktury, kompleksowa telefonizacja, ujęcie wody bez stacji uzdatniania - duże walory technologiczne i smakowe. Gmina oferuje inwestorom: współpracę i pomoc w zakresie realizowanych inwestycji; stosowanie ulg podatkowych; stworzenie warunków do sprawnej komunikacji na potrzeby proponowanych inwestycji, umożliwienie nabycia gruntów z pełną infrastrukturą.

The Czyże commune

The Czyże commune has a typically agricultural character. However, industry in Hajnówka (17 km away) doesn't threaten our local environment. There are favorable conditions for development of ecological farming activities and leisure facilities. The forests (8% total commune area) are abundant in mushrooms and other forest fruits.

There aren't transit roads in the territory of the commune. But the existing network of roads is sufficient to provide convenient communication with Białystok and Warszawa. Furthermore they provide convenient access to Białowieża primeval forest, which is situated 17 km away.

The main advantages of our commune are: high natural qualities (owing to substantial area of forests, high quality of arable land, unpolluted environment); abundant human resources; good opportunities for developing business initiatives; well developed infrastructure, connection to public telephone network, water supply from natural spring water intake (not requiring any treatment, high quality in terms of purity and taste).

The commune offers to potential investors: cooperation and assistance associated with investments; tax allowances; creation of good communication for purposes associated with prospective investments; sale of building plots on developed land areas.



Historia badań archeologicznych na terenie Ziemi Bielskiej, czyli jak to się wszystko zaczęło.

Zainteresowanie przeszłością i tym jak żyli ludzie przed wiekami nie jest wymysłem z XX w. Ludzi zawsze ciekawiło, co robili ich przodkowie i czy otaczający nas świat jest lepszy od tego, który przeminął. Z czasem przestały wystarczać „bajania starców” i zaczęto szukać w ziemi śladów, jakie pozostawili po sobie przodkowie. Tak narodziła się dziedzina nauki zwana archeologią.

Początki badań archeologicznych w tej części Podlasia sięgają połowy XIX wieku. Pierwszym dziełem o charakterze archeologiczno-historycznym, opierającym się na badaniach terenowych, stanowiła praca historyka Józefa Jaroszewicza poświęcona kulturze Jaćwingów. Siedziby tego ludu od czasów ukazania się Roczników Jana Długosza błędnie rozciągano na południe aż do rzeki Bug, uznając nawet, że jego stolicą był Drohiczyń. W latach 1852 i 1853 opublikowane zostały dwa artykuły: *Obraz Litwy pod względem jej cywilizacji, od czasów najdawniejszych do końca wieku XVIII* oraz *Jadźwingi*. Jaroszewicz przedstawił w nich m.in. wyniki swoich wykopalisk na cmentarzyskach w Zbuczcu i Szczytach-Dzięciołowie. Prawie czterdzieści lat później wydana została kolejna praca poświęcona zabytkom archeologicznym z dorzecza środkowego Bugu i górnej Narwi. Jej autor, archeolog, numizmatyk, krajoznawca i pedagog Mikołaj P. Avenarius, opisał wyniki prac wykopaliskowych i powierzchniowych, jakie prowadził w latach 1886-88 na terenie ówczesnych powiatów białostockiego i bielskiego. Zajmując się głównie badaniem cmentarzysk „w obstawach kamiennych”, wysunął hipotezę o zasięgu osadnictwa ruskiego dochodzącego na północ, aż do rzeki Narew. Jako jeden z pierwszych pisał także o braku dowodów o zasiedlaniu tych ziem przez Jaćwingów. W powstałej w tym samym czasie *Mapie Archeologicznej Guberni Grodzieńskiej*, inny badacz rosyjski, Fiodor V. Pokrowski zebrał i uporządkował wszystkie źródła dotyczące odkryć archeologicznych. Podstawę jego studiów stanowiły wyniki ankiety rozestanej do duchowieństwa prawosławnego, nauczycieli wiejskich oraz pisarzy gminnych, w której prosił o informacje dotyczące wszelkich „starożytności” i osobliwości historycznych. Opisane zostały wszystkie znane wówczas kurhany, grodziska, skupiska kamieni, waty, a także miejsca wiążące się z „magią”, jedynie w nazwie kryjące pamięć o dawnych cmentarzach lub opuszczonych siedzibach ludzkich. Z okolic Czyż znalazły się tam m.in. grodzisko i cmentarzysko w Zbuczcu, cmentarzyska w Kuraszewie, a także informacja o legendach związanych ze „Srebrną Górką” znajdującą się przy polnej drodze z Czyż do Szczytów. Kolejne badania archeologiczne w tej części Podlasia, miały miejsce w ostatnich latach poprzedzających wybuch I wojny światowej. Działający tu wówczas badacz rosyjski Sergiej A. Dubinskij prowadził wykopaliska na licznych cmentarzyskach kurhanowych i płaskich z okresu wpływów rzymskich i wczesnego średniowiecza m. in. cmentarzyska kurhanowego w Koźlikach. Wybuch I wojny światowej nie przerwał prac badawczych w rejonie Hajnówki. Prowadził je archeolog niemiecki Alfred Götze, odkrywca wielu cmentarzysk kurhanowych w Puszczy Białowieskiej.

Lata międzywojenne to okres stopniowej intensyfikacji badań i początków systematycznych prac wykopaliskowych. Wiązało się to z procesem porząd-



kowania prawnego spraw związanych z ochroną zabytków i badaniami wykopaliskowymi. Początkowo odkrywaniem przeszłości tych ziem zajmował się, działający głównie w okolicach Drohiczyzna, nauczyciel i młodość starożytności Zygmunt Szmít. Dzięki jego pracy przetrwały do naszych czasów także informacje o odkryciach dokonanych na cmentarzysku z okresu wpływów rzymskich w Hryniewiczach Wielkich koło Bielska Podlaskiego. Z kolei cmentarzyska z okresu wpływów rzymskich i wczesnego średniowiecza z okolic Hajnówki, stanowiły przedmiot zainteresowań późniejszego dyrektora Państwowego Muzeum Archeologicznego w Warszawie i kierownika prac w Biskupinie, Zdzisław Rajewski. Na początku lat 30-tych przeprowadził on serię rozpoznawczych badań wykopaliskowych wczesnośredniowiecznych cmentarzysk znajdujących się w okolicach wsi Lady i Kuraszewo. Wyniki tych prac opublikował w niewielkim artykule zatytułowanym *Sprawozdanie z badań przedhistorycznych na obszarze województwa wileńskiego i białostockiego*. Listę przedwojennych badaczy ziemi hajnowskiej zamyka inna wielka postać w historii polskiej archeologii, późniejszy dyrektor Muzeum Archeologicznego w Łodzi, Karol Jażdżewski. Prowadził on badania wykopaliskowe na cmentarzyskach kurhanowych z dawnego powiatu białostockiego i hajnowskiego, w tym Rostółtach i Kutowej. Ich wyniki pt. *O kurhanach nad górną Narwią i o hutnikach sprzed 17 wieków*, zdążył opublikować tuż przed rozpoczęciem wojny.

Nie sposób wymienić tutaj wszystkich badaczy, którzy prowadzili badania na terenie województwa podlaskiego w okresie powojennym. Wspomnieć tu należy jednak o Danucie i Janie Jaskanisach, którzy przez ponad 20 lat prowadzili badania archeologiczne w wielu miejscach ówczesnego województwa białostockiego. Dzięki ich zaangażowaniu rozpoznane zostały m.in. takie cmentarzyska z okresu wpływów rzymskich i wczesnego średniowiecza jak: Czarna Wielka, Kuraszewo, Cecele, czy Rostółty. W latach 70-tych i 80-tych prowadzono systematyczne badania jedynie na grodzisku w Haćkach koło Bielska Podlaskiego. Dopiero w drugiej połowie lat 90-tych zapoczątkowane zostały systematyczne prace zmierzające do rozpoznania pogranicza pomiędzy Stowianami zachodnimi i wschodnimi we wczesnym średniowieczu. W ramach tego projektu naukowego prowadzone były m.in. badania na grodzisku i cmentarzysku w Zbuczu.

Tak przedstawia się ponad 150 letnia historia badań archeologicznych, jakie miały miejsce w tej części Podlasia. Zmienne koleje losu i skomplikowana historia tych ziem sprawiły, że badaniem przeszłości zajmowali się zarówno Rosjanie, Polacy jak i Niemcy. Prace te przebiegały z różną intensywnością, uzależnioną od potrzeb badawczych i indywidualnego zaangażowania poszczególnych badaczy. Ostatnie lata przyniosły wyraźne zwiększenie liczby różnych działań archeologicznych związane z nowymi inwestycjami. Zgodnie z ustawą o **Ochronie dóbr kultury** wszelkie budowy dróg, wodociągów, czy osiedli mieszkaniowych poprzedzone muszą być rozpoznaniem archeologicznym. Pamiętajmy jednak, że nawet najlepsze prawo nie ustrzeże przed zniszczeniem zabytków archeologicznych. Potrzebne jest także zrozumienie dla tego rodzaju działań oraz świadomość, jak duże mają one znaczenie. Archeologia daje możliwość czytania dziejów społeczeństw ludzkich, po których nie pozostały żadne kroniki ani dokumenty, a żaden naród nie może istnieć bez przeszłości, której częścią jest wiedza ukryta w ziemi.

Historia osadnictwa, czyli co kryje ziemia.

Stosunkowo późne uwolnienie ziemi spod stałej pokrywy śnieżnej opóźniło wejście stałego osadnictwa na tereny północno-wschodniej Polski. Nastąpić to mogło dopiero po ostatecznym wycofaniu się lodowca i pojawieniu się roślinności tundrowej, stanowiącej podstawę wyżywienia dla wędrujących stad reniferów. Wraz z nimi, około 12 tys. p.n.e., pojawili się pierwsi paleolityczni łowcy. Ślady ich obozowisk odkrywano w okolicach Drohiczyzna i nad Narwią. Stopniowe ocieplenie się klimatu spowodowało wejście na teren Podlasia lasów mieszanych z całym bogactwem towarzyszącej im drobnej zwierzyny. Wraz z nią pojawili się nowi myśliwi nastawieni na polowanie oraz wyspecjalizowane zbieractwo i rybołówstwo. Archeolodzy nazywają ten okres mezolitem, dla którego charakterystycznymi znaleziskami są małe krzemienne nożyki i grociki strzał. Ludzie zamieszkiwali wówczas w sezonowo użytkowa-

nych wsiach zakładanych nad brzegami jezior i rzek, użytkowanych tak długo, jak długo wystarczały zasoby żywności znajdujące się w okolicy, a po ich wyczerpaniu przenoszono się kilka kilometrów dalej. Liczne znaleziska krzemien-nych ostrzy pochodzące z terenów rozciągających się wzdłuż doliny Narwi wskazują, że już około 8000 lat p.n.e. zamieszkiwali tu koczownicy, polujący i zbierający to, co dawał im las i rzeka.

Przepływająca ze wschodu na zachód przez środek dzisiejszej gminy Czyże, niewielka rzeczeko o nazwie Łoknica sprawia, że tereny potożone na jej brze-gach również były atrakcyjne dla dawnych mieszkańców tych ziem. Jej brzegi oraz rozrzucone na terenie wysoczyzny małe jezioro, dawały pożywienie dla licznej zwierzyny i ptactwa. Pierwsze ślady osadnictwa na terenie gminy pochodzą z czasów pomiędzy 4000 a 1800 lat p.n.e. Na polach w okolicach Czyż, Kuraszewa i Morza znaleziono narzędzia krzemienne oraz fragmenty ceramiki uznawane przez archeologów za pozostałości wsi lub sezonowych obozowisk. W tym czasie, oprócz coraz doskonalszych sposobów wytwarzania narzędzi krzemien-nych, ludzie nauczyli się wytwarzać gliniane garnki oraz szyc ubrania z włókien roślinnych. Potrafili także uprawiać zboża i hodować bydło, owce i kozy. Uniezależnili się tym samym od tego, co dostarczała im sama natura. Zamieszkiwano wówczas niewielkie osady, w których stawiano prostokątne lub owalne domy o konstrukcji słupowej, przykryte dwuspadowym dachem. Kolejne przemiany wiążące się z wprowadzeniem nowych umiejętności w wy-twarzaniu narzędzi mają miejsce po roku 1800 p.n.e. Na teren Podlasia wkra-cza wówczas epoka brązu. Na obszarze między Bugiem a Narwią, zaznacza się wyraźne oddziaływanie tzw. kultury łużyckiej. Zajmowała ona obszar prawie całej Polski oraz część wschodnich Niemiec i stanowiła luźno powiązaną ze sobą grupę plemion. Ich członkowie wytwarzali podobne narzędzia i ozdoby oraz w taki sam sposób chowali zmarłych. Z tego okresu pochodzi m.in. grób w Biskupinie.

Na terenie gminy Czyże nie znaleziono co prawda tak wspaniale zachowanych pozostałości po osadzie, jednak na pojedyncze znaleziska z tego okresu natrafio-no w okolicach Czyż, Zbuczka oraz wsi Kojty. Około przetomu er widoczne są coraz wyraźniejsze wpływy ludów wywodzących się z terenów dzisiejszej Bia-łorusi i Ukrainy nazywane kulturą zarubinięką. Jednocześnie na tereny Pod-lasza przybywają ludy związane z zamieszkującymi w tym czasie na Mazowszu plemionami germańskimi, określanymi przez archeologów mianem kultury przeworskiej. Jak wynika z relacji historyków rzymskich oraz licznych znalezisk importów, plemiona germańskie utrzymywały ścisłe kontakty handlowe z Im-perium Rzymskim. Osady i cmentarzyska tej kultury koncentrują się głównie w okolicach Drohiczyzna i jedynie we wczesnym okresie wpływów rzymskich, tj. do końca II w. n.e. występowały w dorzeczu górnej Narwi. Z okolic Czyż znane jest z tego okresu cmentarzysko we wsi Lady.

Na przetomie II i III w. n.e. teren południowego Podlasia zajęty zostaje przez kulturę wielbarską. Utożsamiana jest ona z zamieszkującymi przez okres pra-wie 2 wieków na terytorium Polski oraz Ukrainy - Gotami i Gepidami. Ich hi-storia rozpoczęła się w połowie I wieku gdy gnani jakimś nieznanym impu-lsem wyruszyli ze swoich pierwotnych siedzib w południowej Skandynawii na podbój Europy. „(...) z wyspy Skandza, jakby z kuźni plemion lub raczej z tona rodzącego plemiona (...) wywędrowali niegdyś Goci z królem swoim imieniem Berig. Gdy tylko zesłali z okrętów i postawili stopę na ziemi, nadali jej nazwę (...) Gothiskandza.”, jak pięknie opisywał w VI w. n.e. początek wędrowki Gotów historyk rzymski Jordanes. Osady rdzennych mieszkańców i przybyszów z pół-nocy sąsiadowały ze sobą, uczyli się wzajemnie wytwarzać nowe narzędzia, noszono takie same ozdoby. To, co dostrzec można w materiale archeologicznym, to wyraźna przemiana w kulturze duchowej, objawiająca się przejściem z powszechnie stosowanego w poprzednim okresie ciepłopalnego obrządku po-



grzebowego, na obrządek mieszany tzn. chowanie zmarłych zarówno w obrządku szkieletowym, jak i ciałopalnym. Nad grobami ustawiano kamienne stele nagrobne, układano kamienne kręgi oraz sypało nad grobami kamienne lub ziemne kurhany. Towarzyszyły temu także takie przemiany kulturowe, jak zaniechanie oby-



czaju wkładania do grobów broni oraz dawania zmarłym przedmiotów i ozdób wykonanych z żelaza. Nie wiemy, dlaczego dla ludzi, którzy na co dzień obcowali z mieczem, czy włócznią oraz używali różnorodnych narzędzi wykonanych z tego surowca, stało się ono niepożądanym po śmierci? Powszechnie spotykane są za to wykonane z brązu, miedzi, srebra, złota, szkła i bursztynu przepiękne ozdoby – fibule, bransolety, wisioriki, paciorki. Po Gotach pozostały widoczne w wielu miejscach na polach i w lasach, niewielkie kopce usypane z ziemi i kamieni. Groby takie przebadano m.in. w Rostółtach, Cecelach, Kutowej, Skiwach Matych, Dmochach Rodzonkach, Szpakach, Zawykach, czy Grochach Starych. W okolicach Czyż cmentarzysko z tego okresu znajduje się w pobliżu Kuraszewa. Ponadto na polach należących do wsi Czyże, Kuraszewo i Klejniki natrafiono na pojedyncze fragmenty glinianych garnków pochodzących z tego okresu, świadczące o istnieniu w tej okolicy co najmniej kilku wsi. Po odejściu Gotów w IV/V w. n.e. i zaniku kultury wielbarskiej następuje na omawianym obszarze silne wyludnienie. W VI-VII w. n.e. z centrów znajdujących się w dorzeczu Prypeci docierają na obszar wschodniej i środkowej Polski wpływy słowiańskie związane z tzw. kulturą praską. Z tego okresu na terenie Podlasia znanych jest zaledwie kilka stanowisk archeologicznych, znajdujących się głównie w dolinie Bugu, w okolicy Drohiczyzna, a także izolowany kompleks stanowisk w Haćkach. Dopiero w IX i X w. rozwój silnych organizmów plemiennych prowadzi do zapoczątkowania szerokiej akcji kolonizacyjnej zmierzającej do zagospodarowania słabo zaludnionych ziem pomiędzy górną Narwią a środkowym Bugiem. W początkowej fazie silniejszy napór ludności płynącej z Mazowsza doprowadził do opanowania przez ludność zachodniosłowiańską terenów aż po Muchawiec, górną Narew i Niemen. Z tego okresu pochodzi grodzisko znajdujące się we wsi Zbucz.

Mające miejsce w XI w. umocnienie polityczne księstwa kijowskiego oraz wyprawy militarne książąt ruskich na ziemie nad Bugiem i przejście nad nimi władzy politycznej, spowodowały odwrócenie kierunku naporu osadnictwa i otworzyło drogę dla napływu ludności wschodniosłowiańskiej. Po opanowaniu tych ziem książęta ruscy, początkowo kijowscy, następnie turowsko-pińscy i wotyńsko-halicycy, wzniesli sieć grodów mających umocnić ich władzę i ułatwić administrowanie terenami pogranicza. Wzniesiono wówczas Mielnik, Suraż i Drohiczyzn, z których ostatni stał się bardzo silnym ośrodkiem na szlaku handlowym łączącym Ruś i Polskę. O zmianach etnicznych zachodzących na tych terenach zdają się świadczyć także różnice w obrządku pogrzebowym. Obok, związanych zapewne z Mazowszanami, cmentarzysk płaskich z ubogą wyposażonymi grobami w obstawach kamiennych, coraz częściej pojawiają się cmentarzyska kurhanowe, w których znajdowane jest bogate wyposażenie charakterystyczne dla wschodnich Słowian. Archeolodzy wiążą je z zamieszkującym tereny środkowej Białorusi plemieniem Dregowiczów oraz mającymi swoje siedziby na dzisiejszej Ukrainie Wotyńianami.

Z badań prowadzonych na terenie osad wynika, że początkowo zamieszkiwano w niewielkich czworokątnych domach lekko zagłębionych w ziemi i przykrytych dwuspadowym dachem. Zbudowane po kilka lub kilkanaście tworzyły luźno rozrzucone pośród lasów i łąk osady. Wokół wsi karczowano las i zajmowano pod uprawę coraz to większe obszary. Ich liczba i wielkość rosła w pobliżu grodów i szlaków handlowych. Na terenie osad produkowano uzbrojenie i narzędzia (np. Szczyty/Szczytniki – w której mieszkali producenci tarcz, Grotniki – grotów do strzał) a także zajmowano się hodowlą zwierząt na potrzeby grodu. Na podgrodziach zaopatrywano się z kolei w produkty wytwarzane



w wyspecjalizowanych warsztatach rzemieślniczych, a także sprowadzane z innych, większych, ośrodków miejskich. Przedmiotem handlu były niewątpliwie ozdoby oraz przedmioty ze szkła i szlachetnych kruszców. Przybysze z osad mogli na targu sprzeda-

wać wyprodukowane przez siebie płody rolne, miód, wosk oraz futra i skóry. Badania na stanowiskach z tego okresu prowadzono przede wszystkim na licznie występujących na tym terenie cmentarzyskach kurhanowych oraz płaskich w tzw. „obstawach kamiennych”, z których szczególnie wiele rozpoznano w okolicach Drohiczyzna. Wyjątkowo licznie występują one także w okolicach Hajnówki, a na terenie gminy Czyże wykopaliska prowadzono na czterech z nich: trzech w Kuraszewie i jednym w Zbuczu.

W tym czasie brak było jednak ciągle stabilnej sytuacji politycznej i militarnej, na co wpływ miały m.in. liczne najazdy jaćwieskie, z których największe, z pierwszej połowy XIII w., doszły aż do Bugu. Dopiero zakończenie wojen polsko-litewskich i ustabilizowanie sytuacji na granicy z Zakonem Krzyżackim sprawiło, że koniec XIV i pocz. XV w. zapisał się jako okres dynamicznego rozwoju osadnictwa ziem nad górną Narwią i środkowym Bugiem. Pomimo nadal nieustabilizowanej przynależności politycznej, długi okres pokoju sprzyjał napływowi osadników. Wiązało się to z podjętą przez kolejnych władców, zarówno mazowieckich - szczególnie ks. Janusza I jak i litewskich - ks. Witolda, akcją, zmierzającą do jak najszybszego zagospodarowania kraju. Towarzyszyło temu prowadzone wówczas na szeroką skalę karczowanie olbrzymich połaci puszczy porastających większą część Podlasia. W XV i XVI w. skolonizowano, a co za tym idzie, prawie całkowicie wycięto, dawną Puszczy Bielską. Oparcie dla dynamicznie rozwijającego się osadnictwa wiejskiego stanowiły miasta, w większości przypadków powstające z rozrastających się starszych osad przygodowych. Dawne grody przekształcone zostały obecnie w ośrodki administracyjno-militarne o charakterze wczesnomiejskim, tworząc dość gęstą sieć ułatwiającą zarządzanie krajem. Do głównych ośrodków należały wówczas na tym terenie Bielsk Podlaski, Brańsk, Drohiczyzn, Mielnik i Suraz.

Naszą wiedzę dotyczącą przeszłości porównać można do skomplikowanej układanki składającej się z wielu setek elementów. Archeolodzy, swoją cierpliwą pracą, dokładają do niej kolejne fragmenty, wypełniają puste miejsca i umożliwiają zrozumienie całego obrazu naszej historii. Z biegiem lat, tych niewypełnionych miejsc jest coraz mniej i powoli zaczynamy rozumieć, że rozwój naszej cywilizacji nie zaczął się w czasach historycznych, opisywanych w kronikach, ale trwa od kilkudziesięciu tysięcy lat. Aby dotrzeć do chwili obecnej, w której jesteśmy, musieliśmy przejść tę całą drogę, od czasów, w których nasi przodkowie polowali na renifery, uczyli się lepić gliniane garnki i uprawiać zboża. Pamiętajmy o tym, gdy będziemy patrzeć na zacierane przez czas i niszczone ludzką ręką (i głupotą) pomniki dawnej świetności ludów, których imienia dzisiaj nikt już nie wspomni.

Jak wynika z tego krótkiego opisu pradziejów, okolice Czyż stanowiły bardzo atrakcyjne tereny dla dawnych mieszkańców Podlasia. Szczególnie widoczne to jest od około II wieku n.e., gdy pojawiają się liczne cmentarzyska związane z kulturą przeworską i wielbarską. Sytuacja ta nie zmienia się i w okresie wczesnego średniowiecza, kiedy to w okolicach Kuraszewa mamy do czynienia z wyjątkowym nagromadzeniem cmentarzysk, którym z całą pewnością towarzyszyły liczne osady. Z tego samego okresu pochodzi cmentarzysko w Zbuczu i nieco od nich starszy gród w Zbuczu. Żyzność gleb oraz „przyjazny” krajobraz sprawiły, że ziemia czyżewska już od kilku tysięcy lat stanowiła dobre miejsce dla życia. Umieli to docenić nasi przodkowie, umiejmy i my, korzystając z tego co przyznosi nam sama natura.

Edukacyjna ścieżka Archeologiczna

Najważniejsze stanowiska archeologiczne znajdujące się na terenie gminy Czyże, badane przez archeologów

Zabytki archeologiczne gminy Czyże

Historia osadnictwa ziem pomiędzy Narwią a Bugiem sięga 8000 lat p.n.e., gdy tereny te przemierzali w poszukiwaniu zwierzyny prądzie-

jowi myśliwi. Pierwsze ślady osadnictwa na terenie gminy Czyże pochodzą z czasów pomiędzy 4000 a 1800 lat p.n.e. Na polach w okolicach Czyże, Kuraszewa i Morza znaleziono narzędzia krzemienne oraz fragmenty glinianych naczyń.

Około przelotu er w I i II w. n. e. pojawiają się osady i cmentarzyska związane z kulturami przeworską i wielbarską. Pozostałości cmentarzysk z tego okresu łączonych z wędrującym przez ziemie Podlasia plemieniem germańskich Gotów, znane są z okolic wsi Lady i Kuraszewo.

Od VI-VII w. n. e. z centrów znajdujących się w dorzeczu Prypeci docierały na obszar wschodniej i środkowej Polski wpływy słowiańskie. W IX i X w. rozwój silnych organizmów plemiennych prowadzi do zapoczątkowania szerokiej akcji kolonizacyjnej zmierzającej do zagospodarowania słabo zaludnionych ziem w dorzeczu Narwi. W początkowej fazie silniejszy napór ludności płynącej z Mazowsza doprowadził do opanowania tych terenów przez ludność zachodniostowiańską. Z tego okresu pochodzi grodzisko znajdujące się we wsi Zbucz. Umocnienie polityczne księstwa kijowskiego mające miejsce w XI w. spowodowały odwrócenie kierunku naporu osadnictwa i otworzyło drogę dla napływu ludności wschodniostowiańskiej. O zachodzących zmianach etnicznych świadczą różnice w obrządku pogrzebowym. Obok, związanych zapewne z Mazowszanami, cmentarzysk płaskich z grobami w obstawach kamiennych, z ubogą wyposażonymi pochówkami, pojawiają się bogate cmentarzyska kurhanowe, charakterystyczne dla wschodnich Słowian. Archeolodzy wiążą je z zamieszkującym tereny środkowej Białorusi plemieniem Dregowiczów oraz mającymi swoje siedziby na dzisiejszej Ukrainie Wotynianami.

Badania na stanowiskach z tego okresu prowadzono głównie na licznie występujących cmentarzyskach, w tym na trzech znanych z okolic Kuraszewa i jednym w Zbucz.

The archaeology of Czyże commune gminy Czyże

The history of the colonization of the land between Narew and Bug reaches 8000 years B.C., when ancient hunters wandered through this land.

The first traces of the colonization on the territory of Czyże commune come from the times between 4000 and 1800 B.C. On fields of villages Czyże, Kuraszewo and Morze were found flint-tools and fragments of clay-dishes. At the turn of I and II century A.D. there appears the settlements and cemeteries connected with cultures of Przeworsk and of Wielbark. Remains of burial grounds from this period possibly connected with tribe of Germanic Goths migrating through lands of Podlasie, has been found on territories of the villages Lady and Kuraszewo.

Since VI-VII centuries A.D. eastern and central Poland reached Slavic influences from Slavic centers situated in the river-basin of Prypeć. In IX and X century the development of robust tribal groups started the beginning of the wide colonization and progress of weakly peopled land in the river-basin of Narew. At the beginning those territories have been captured and controlled by the Western-Slavic population coming from Mazovia. From this period originates the burg-castle found in a village Zbucz. The political consolidation of principality of





Kiev taking place in XI century caused the reversal of the direction of the pressure of the colonization and opened the way for the affluence of the Eastern-Slavic population. Ethnical changes are testified by differences in the funeral ceremonial. Next to connected surely with Mazowszanie flat burial grounds with graves in stone-guards, with poorly equipped burials, there are rich burial mound cemeteries, characteristic for eastern Slavs. Archaeologists are connecting it with the tribe of Dregowiczanie from central Belorussia and with the tribe of Wołynianie, which lived in today's Ukraine. Researches on archeological stands from this period have been mostly conducted on big number of burial grounds, among others on three well-known from region of Kuraszewo and one in Zbucz.

ZBUCZ – cmentarzysko w obstawach kamiennych

Wczesnośredniowieczne cmentarzysko z grobami w obstawach kamiennych, pochodzące z okresu pomiędzy końcem XI a XIII w. n.e.

Jest to jedno z najlepiej zachowanych cmentarzysk wczesnośredniowiecznych w tej części Podlasia. Jego wyjątkowość polega na tym, że sąsiadują ze sobą dwa rodzaje obrządku pogrzebowego - kurhanny oraz groby w obstawach kamiennych. Podobne groby płaskie znane są głównie z okolic Drohiczyzna, jednak natrafić na nie można również w okolicach Bielska Podlaskiego, w Szczytach-Dzięciołowie i Kuraszewie. Cmentarzysko zajmuje obszar około 0,5 ha.

Wedle aktualnego stanu wiedzy, zwyczaj chowania zmarłych w grobach z obstawami kamiennymi przyszedł na tereny Podlasia wraz z Mazowszanie. Zmarłych chowano spalonych bądź niespalonych pod brukiem ułożonym z drobnych kamieni polnych. Wokół niego ustawiano wielkie głązy tworzące czworokąty, nie zawsze jednak odpowiadające poszczególnym grobom.

W trakcie badań wykopaliskowych prowadzonych przez Instytut Archeologii i Etnologii Polskiej Akademii Nauk nie udało się znaleźć żadnych pochówków. Natrafiono natomiast na liczne znaleziska ozdób, takich jak szklana lunula, pierścionek z brązu, kilkanaście szklanych koralików oraz liczne fragmenty glinianych naczyń. Potwierdzają one, że na grobach odbywano obrzędy pogrzebowe, podobne do opisanych w „Dziadach” Adama Mickiewicza.

Cmentarzysko to badane było również w połowie XIX w. przez archeologa-amatora prof. Józefa Jaroszewicza, który miał na nim znaleźć rozsypujące się kości ludzkie a także żelazne ćwieki, bransoletki z blachy miedzianej wycięte, różnego koloru paciorki szklane, okrągłe i podługowate; kolce srebrne i z posrebrzanej miedzi, kóteczo podłużne.

Zbucz – burial-ground in stone-guards

The early-mediaeval burial-ground with graves in stone-guards from the period between the end of XI century and XIII century AD. It is one of best kept early-mediaeval burial-grounds in this part of

Podlasie. His exceptionality consists in the fact that there are two kinds of the funeral ceremonial: burial mounds and graves in stone-guards. Similar flat graves mostly are known from regions of Drohiczyn, however, is possible to encounter them also in region of Bielsk Podlaski in Szczyty-Dzięciotowo and Kuraszewo. The burial-ground occupies the area about 0,5 ha.

According to the current state of the knowledge, the custom of burying deceased in graves with stone-guards was brought to Podlasie by tribe of Mazowszanie. Deceased were buried burned or not-burnt under the pavement of small field-stones. Round it one placed big stones forming quadrangles, not always equal to each particular grave. During the excavation research conducted by the Institute of the Archaeology and the Ethnology of Polish Academy of Sciences archeologists did not succeed to find burials. Whereas numerous decorations, such as a glass lunula, the ring of bronze, a dozen of glass beads and numerous fragments of clay-dishes has been found. It confirms that on graves were performed burial rituals similar to described in „Dziady” of Adam Mickiewicz.

The burial-ground was investigated also in the middle of XIX century. by the archaeologist - amateur prof. Józef Jaroszewicz, who reportedly found there crumble human bones and also iron-hobnails, bracelets of the copper plate, glass beads the different color and shape, barbs of silver and of silver covered with copper, longitudinal ring.

ZBUCZ – cmentarzisko kurhanowe



Cmentarzisko tworzy 17 różnej wielkości kopców ziemnych, usypanych w dwóch oddzielonych od siebie skupiskach. Badania wykopaliskowe prowadzone przez Instytut Archeologii i Etnologii PAN w jednym z nich nie przyniosły odkrycia żadnych pozostałości grobowych. Jednak wedle relacji pochodzącej z końca XIX wieku, pół wieku wcześniej kurhany rozkopywane były przez archeologa-amatora, profesora Józefa Jaroszewicza. Podczas tych prac miano znaleźć w jednym z nich *kilkanaście dość dużych szkieletów, które stykały się czaszkami i ułożone były promieniście; w innym natrafiono na jeden szkielet, przy którym znaleziono zupełnie przerdzewiały topór, w różnych innych znaleziono także kilka złotych (?) przedmiotów bardzo pięknie wykonanych, między innymi tańcuszek i kolię.*

Podobne kopce ziemne znajdowane w Puszczy Białowieskiej oraz na terytorium dzisiejszej Białorusi kryły w sobie groby ciałopalne lub szkieletowe pochodzące z okresu wczesnego średniowiecza. Znajdujące się w nich pochówki wyposażone były w nieliczne ozdoby oraz gliniane garnuszki wstawiane jako dary z pożywieniem.

Kurhany w Zbuczu wymagają dalszych badań, które pozwolą określić ich chronologię oraz charakter. W przypadku gdyby potwierdził się ich obrzędowy charakter, cmentarzisko w Zbuczu byłoby jednym z najciekawszych tego typu obiektów, na którym groby w obstawach kamiennych związane z Mazowszanami i podkurhanowe, sypane przez Dregowiczów, znajdują się w jednym miejscu.

Zbucz - the mounds burial-ground

The burial-ground consists of 17 soil mounds of different size, formed in two separated groups. Excavation research conducted in one of them by the Institute of Archaeology and Ethnology PAN didn't effect with discovering grave remains. However, according to the relation from the end of XIX century, half a century ago mounds were dug by the archaeologist-amateur professor Józef Jaroszewicz. During these works a *dozen of quite large skeletons formed into*

radial circle with its skulls put together have been found. In other grave there was one skeleton equipped with a completely rusted axe and in other ones also several very beautiful golden (?) objects, among other things a chainlet and a necklace. Similar terrestrial mounds, found in the Białowieża primeval forest and on the territory of today's Belorussia, contained early-Medieval crematory or skeleton graves. The burials found in them were equipped with innumerable jewellery and little clay mugs put in as gifts with the food. Mounds in Zbucz needs further research which will let us qualify their chronology and character. In the case if its ceremonial character could be confirmed, the burial-ground in Zbucz would be one of the most interested objects of this type, whereon graves in stone-guards connected with Mazowszanie and under-mound graves connected with Dregowiczanie are found in one place.

KURASZEWO – cmentarzyska

Wczesnośredniowieczne cmentarzysko ciałopalne z grobami w obstawach kamiennych. Przebadano na nim 13 grobów ciałopalnych bezpopielnicowych. Znalaziono na nim przepalone kości ludzkie, fragmenty glinianych garnków oraz liczne ozdoby i części ubiorów, pośród których wspomnieć można kabłączki skroniowe, pierścionki, bransolety i szklane koraliki. Zmarłym do grobów wkładano także przedmioty codziennego użytku, takie jak przęśliki gliniane, czy żelazne krzesiwa. Część z tych przedmiotów charakterystycznych jest dla kultury zachodniostowiańskiej, część zaś dla Słowian wschodnich.

Na cmentarzysku pochowanych mogło być nie więcej niż 40 osób i sądzić można, że użytkowany on był przez grupę 15-20 osób przez okres około 50 lat. Podobne groby płaskie znane są głównie z okolic Drohiczyzna, jednak natrafić na nie można również w Szczytach-Dzięciołowie i Zbucz, a także na dwóch innych cmentarzyskach położonych na gruntach wsi Zbucz - jednym znajdującym się kilkaset metrów na południe i drugim, kilometr na wschód od tego miejsca. Kuraszewska nekropolia jest jednak jedną z nielicznych, na której występują wyłącznie groby ciałopalne. Wedle aktualnego stanu wiedzy, zwyczaj chowania zmarłych w grobach z obstawami kamiennymi przyszedł na tereny Podlasia wraz z Mazowszanami. Zmarłych chowano spalonych bądź niespalonych pod brukiem ułożonym z drobnych kamieni polnych. Wokół ustawiano wielkie głazy tworzące czworokąty, nie zawsze jednak odpowiadające poszczególnym grobom.

Badania prowadzone były przez Zdzisława Rajewskiego w roku 1932 oraz Danutę Jaskanis w roku 1961.

KURASZEWO - burial-grounds

The early-mediaeval crematory burial-ground with graves in stone-guards. There have been examined 13 crematory urn graves. One found there over-burned human bones, fragments of clay pots and numerous jewellery and parts of clothes among which worth to be mentioned are: hoops, rings, bracelets and glass beads. For deceased to their graves were put also goods of everyday usage such as clay-spindles, or iron-flints. The part of those objects is characteristic for the western-Slavic culture and other part for eastern Slavs. On the burial-ground were buried no more than 40 persons and one can suppose that it could be used by the group of 15-20 persons during about 50 years.

Similar flat graves are known mostly from region of Drohiczyn, however they may be encountered also in Szczyty-Dzięciołowo and Zbucz, and also on two other burial-grounds on territory of Zbucz village - one which is situated several hundred meters to the south and second one - one kilometer to the east from this place.

However, necropolis of Kuraszewo is one of rare ones, where are exclusively crematory graves.

According to the current state of the knowledge, the custom of burying deceased in graves with stone-guards was brought to Podlasie by tribe of Mazowszanie. Deceased were buried burned or not-burnt under the pavement of small field-stones. Round it one placed big stones forming quadrangles, not always equal to each particular grave.

Researches were conducted by Zdzisław Rajewski in the year 1932 and Danuta Jaskanis in the year 1961.



Gmina Czyże

Hukowicze

szczyzny

Klejniki

Podpnis

Śliwowo

Tinkowszczyzna

Sapowo

Leniewo

Łady

Łuszczce

Podręczany

Czyże

Osówka

Kojty

Rakowicze

Gmina Czyże

Szostakowo

689

Hrabniak

Zbucz

Morz

Kamień

Bujakowszczyzna

Kuras

nica

wiki.

n. Czyże

n. Czyże



aksymo

Wólka

zêwo

Wieżany

KAMIENÍ - kurhan

Kurhan zwany Kością Górka, znajdujący się ok. 80 m na południowy-wschód od drogi z Tyniewicz do Kamienia i ok. 140 m na zachód od zabudowań wsi Kamień. Jest to kopiec o średnicy ok. 20 m i wysokości 3 m. Wg przekazów mieszkańców znaleziono przy nim monetę „z XIII w.”

Kurhan nie był nigdy badany, jednak ze względu na kształt i rozmiary istnieje przypuszczenie, że związany jest z kulturą wielbarską.

KAMIENÍ - the mound

The called mound Kościa the Hill, being found approx. 80 m on the south-east from way with Tyniewicz to the Stone and approx. 140 m to the west from buildings of the village the Stone. Is is the mound about the diameter approx. 20 m and the height 3 m. According to remittances of inhabitants one found at him a coin „with XIII in.”

The mound was never investigated , however for the shape and sizes are existed by the supposition that is connected with the Wielbark culture.

KOJŁY - kurhan

Kurhan o średnicy ok. 10 m i wysokości 2 m, znajdujący się w odległości ok. 300 m na północ od zabudowań wsi i 250 m na zachód od drogi z Kojtów do Nowokornina.

Kurhan nie był nigdy badany, jednak ze względu na kształt i rozmiary istnieje przypuszczenie, że związany jest ze wczesnym średniowieczem.

KOJŁY - the mound

The mound about the diameter approx. 10 m and the height 2 m, situated of the distance approx. 300 m north of of buildings of the village and 250 m to the west from way with Kojty to Nowokornino.

The mound was never investigated , however for the shape and sizes are existed by the supposition that is connected with early Middle Ages.

CZYŻE

- tablica informacyjna o Edukacyjnej Ścieżce Archeologicznej,
- stała ekspozycja „Zabytki Archeologiczne Gminy Czyże” w Sali Konferencyjnej Urzędu Gminy

CZYŻE

- the hospitality board about the Educational Archaeological Path ,
- the exposition „Ancient monuments Archaeological Communes Czyże” in The Board Room of the Office Communes

Pozostałe stanowiska archeologiczne znajdujące się na terenie gminy Czyże, badane przez archeologów

LADY

Domniemane cmentarzysko użytkowane w II w. n.e. i zniszczone w czasach nowożytnych podczas wybierania piasku. Znajduje się ono w lesie pomiędzy wsiami Lady i Łuszczce. Zachował się na nim jeden grób ciałopalny bezpopielnicowy, w którym znaleziono przepalone kości ludzkie, węgielki drzewne pochodzące ze stosu, na którym spalono zmarłego oraz kilka fragmentów naczyń glinianych. Charakterystyczny sposób ich wykonania pozwala zaliczyć to znalezisko do tzw. kultury przeworskiej.

Znaleziska dokonano w 1932 r. i opisane ono zostało przez Zdzisława Rajewskiego.



KURASZEWO

Cmentarzysko kurhanowe pochodzące z końca okresu wpływów rzymskich, tj. z III/IV w. n.e. Znajduje się ono na uroczysku nazywanym przez mieszkańców okolicznych wsi „Zamczyskiem”, na północnym brzegu rzeczki Łoknicy. Przebadano na nim pozostałości 2 zniszczonych kurhanów usypanych z kamieni i ziemi. W środkowej części kurhanów były to zwarte bruki przykrywające drobne fragmenty przepalonych kości ludzkich. W nasypy wkopane były także młodsze groby szkieletowe pochodzące z okresu średniowiecza lub początku czasów nowożytnych, tj. z XV - XVII w. Kurhany należą do typu zwanego rostotckim i wiązane są z tzw. kulturą wielbarską. Występują one na terenie całego Podlasia oraz na północno-wschodnim Mazowszu. Ich cechą charakterystyczną są znaczne rozmiary, odróżniające je o stosunkowo niewielkich kurhanów wczesnośredniowiecznych oraz kamienny płaszcz przykrywający ziemny nasyp. Pośrodku znajduje się zwykle zbudowany z wielu warstw kamienny rdzeń, stanowiący przykrycie komory grobowej, mogącej kryć zarówno pochówki szkieletowe, jak i ciałopalne. Związane z nimi są ślady uct obrzędowych odbywanych w czasie pogrzebu. W przypadku grobów szkieletowych zmarłych składano często w drewnianych kłodach lub dużych komorach. Ze względu na bogate dary grobowe, większość z nich została wyrabowana jeszcze w starożytności.

Badania na tym cmentarzysku przeprowadził Jan Jaskanis w roku 1961.

KURASZEWO

Drugi z cmentarzy wczesnośredniowiecznych znajdujących się na polach w sąsiedztwie wsi Kuraszewo, położony jest na południowym brzegu Łoknicy, na północ od polnej drogi biegnącej z Kuraszewa do wsi Lady. Jest to również cmentarzysko ciałopalne z grobami w obstawach kamiennych. Przebadano na nim 5 grobów, w których znaleziono przepalone kości ludzkie, fragmenty glinianych naczyń oraz liczne ozdoby, takie jak pierścionki, kabłączki skroniowe, bransolety, zausznice, zawieszki i szklane koraliki.

Według relacji mieszkańców wsi, na cmentarzysku tym znaleziono także jeden grób szkieletowy, w którym natrafiono jedynie na fragmenty glinianych garnków. Stanowisko badane było w 1932 r.

KURASZEWO


Trzecie wczesnośredniowieczne cmentarzysko w obstawach kamiennych położonych w sąsiedztwie wsi Kuraszewo, zwane jest „Kamienicą” i znajduje się na północno-wschodnim skraju wsi, w miejscu gdzie dawniej stał wiatrak. Zbadano na nim 1 grób szkieletowy oraz stwierdzono, że wcześniej zostało tam zniszczonych jeszcze kilka dalszych pochówków. Znaleziono na nim jedynie kilka fragmentów naczyń glinianych oraz nieokreślony przedmiot żelazny. Stanowisko badane było w roku 1932 przez Zdzistawa Rajewskiego.

Gmina CZYŻE

Historia:

Gmina Czyże położona jest na obszarze krainy historycznej zwanej Podlasiem, to teren o burzliwej historii, ciekawej przeszłości i odrębności kulturowej. Ziemie

te wchodziły w skład majątków królewskich z ośrodkiem w Bielsku. Na tych terenach nastąpiło zetknięcie się Rusinów i Mazowszan kolonizujących ten obszar od X wieku. Obie narodowości mieszkaly i mieszkają obok siebie, z tym że obszar gminy Czyże jest w ponad 90 % zamieszkały przez ludność pochodzenia białoruskiego, wyznania prawosławnego. Do chwili obecnej zdecydowana większość mieszkańców gminy na co dzień używa gwary, w której dominują wyrazy pochodzenia białoruskiego, ukraińskiego i staropolskiego. Występuje przy tym bardzo duże zróżnicowanie słownictwa - nawet między sąsiadującymi miejscowościami.



Atrakcje turystyczne i kulturowe:

Po dziś dzień obszar gminy Czyże charakteryzuje się bogactwem kulturowym. Ma to swoje odbicie w mozaice etnicznej i wyznaniowej. Architektura sakralna i obrzędowość, jaka wyróżnia gminę jest najwspanialszym wyrazem kultury duchowej i unikatowym dorobkiem kulturowym pokoleń.

Czyże

miejscowość gminna, pierwsze wzmianki o wsi pochodzą z 1529 roku, a już w 1560 roku była ona osadzona na 62 włókach, a jej mieszkańcy spełniali niegdyś szczególną rolę. Była to kategoria ludności służebnej – strzelcy zobowiązani byli do chodzenia na towy i na wyprawy wojenne, zaś osocznicy do strzeżenia puszczy królewskich i do udziału w towach. Zachowany został dawny zabytkowy układ urbanistyczny (ulicówka) oraz drewniane domy z pocz. XX w.

- współczesna murowana 5-kopułowa cerkiew prawosławna p.w. Zaśnięcia NMP wybudowana w latach 1985-1994, wewnątrz ciekawe freski, a kamienne ogrodzenie z trójarkadową bramą pochodzi z końca XIX w.;
- prawosławna cerkiew cmentarna (d. unicka) p.w. Św. Kosmy i Damiana, przeniesiona z Łoknicy w 1812 r., barokowe carskie wrota, ikonostas i drewniany otwarz z XIX w. Warto jeszcze wspomnieć, że w cerkiewnym archiwum (do momentu pożaru cerkwi) znajdował się oryginalny dokument o dostarczeniu z Czyż w 1792 roku 20 strzelców do Komisji Wojskowej, zgodnie z dekretem króla Jana III z 1680 r.

Klejniki

wieś zał. w poł. XVI w. przez chłopów królewskich, podlegających starostwu bielskiemu. Dawna nazwa Zygmuntowo – od króla Zygmunta Augusta, leży przy starym trakcie królewskim z Podlasia na Litwę.

- prawosławna cerkiew cmentarna p.w. Przemienienia Pańskiego z l.1865-70, kaplica prawosławna p.w. Św. Mikołaja Cudotwórcy z 1870 r. i cerkiew p.w. Wniebowstąpienia Pańskiego wybudowana w l. 1974-1988 z kamiennym ogrodzeniem z k. XIX w. oraz kapliczka słupowa z l. 20 XX w.
- izba regionalna (w szkole podst.), wnętrze chaty podlaskiej, krosna i narzędzia rolnicze.

Kojty

wieś zał. w XVI w. przez bartników i osoczników w dawnej Puszczy Bielskiej.





- kaplica prawosławna p.w. Św. Aleksego z 1909 r.

Kuraszewo

wieś poł. nad rzeką Łoknicą założona przed 1570 r.

- prawosławna cerkiew drewniana p.w. Św. Antoniego Peczerskiego wzniesiona jako cmentarna w 1868 r. przez unitów, wyposażenie wnętrza z 2 poł. XIX w.; cmentarzysko z X-XII w. i kurhany z IV-V w n.e.

Lady

dawny folwark zał. w 1563 r., siedziba leśnictwa administrującego Puszcze Ludzką.

- prawosławna kaplica drewniana p.w. Św. Braci Machabeuszy z 1942 r. oraz tak zwane „Cudowne źródetko” otoczone krzyżami wotywnymi.



Morze

wieś zał. ok. 1570 r. przez dworzanina królewskiego Ostafi Chaleckiego. Nazwa pochodzi od rodu Morzów herbu Mora. Zachowane chałupy ze zdobnictwem z pocz. XX w.

- prawosławna cerkiew cmentarna p.w. Św. Tekli z 1810 r..



Zbucz wieś poł. przy drodze Hajnówka – Bielsk Podlaski. Gniazda bociana białego, punkt widokowy poł. ok. 1 km przy szosie do Czyż. Zachowany drewniany dom dróżnika „Koszarka” z końca XIX w.

- wczesnośredniowieczne grodzisko pierścieniowe z IX-XII w., zachowany zarys wałów o wys. do 3 m, miejsce festynów archeologicznych, m.in. pokazy walk rycerskich i występy białoruskich zespołów obrzędowych;
- cmentarzysko „Mogiłki-Grabniak” z IV-V w., groby w obstawie kamiennej i kurhany.



Ważniejsze imprezy:

„Kupalinka” (ostatnia sobota czerwca) - Festyn z Obrzędem Kupalskim i Świętojańskim nad zbiornikiem wodnym w Leniewie. **Organizatorzy:** Wójt Gminy Czyże, GOK Czyże.



„Festyn Archeologiczny’ Zbucz – Grodzisko” (II połowa września) – impreza w ramach Europejskich Dni Dziedzictwa promująca wczesnośredniowieczne grodzisko w Zbuczu. **Organizatorzy:** Urząd Marszałkowski Województwa Podlaskiego, Gmina Czyże – GOK Czyże, 17-207 Czyże 98,

„Jesienne Spotkania z Folklorem” (październik/ listopad) – spotkania zespołów obrzędowych – Świetlice Wiejskie w Czyżach, Klejnikach i Kuraszewie. **Organizatorzy:** Gminny Ośrodek Kultury w Czyżach, 17-207 Czyże 98.

Co warto zobaczyć w Gminie Czyże ?

ZABYTKOWE CERKWIE: Klejniki, Kuraszewo, Czyże

ZABYTKOWE KAPLICE PRAWOSŁAWNE: Klejniki, Kojty, Lady

GRODZISKO: Zbucz

KURHANY: Zbucz, Kuraszewo, Kamień, Lady, Kojty

IZBA REGIONALNA: Klejniki (budynek bytej Szkoły Podstawowej)

ZBIORNIKI MAŁEJ RETENCJI: Leniewo, Lady



Zabytkowa chata „dróżnicówka” w Zbuczu - zdjęcie z przetomu XIX/XX wieku

Szlaki TURYSTYCZNE



Szlak rowerowy (czerwony)

Trasa szlaku prowadzi zarówno przez puszczańskie dzikie ostępy, jak i obszary otwarte, o pełnym uroku, wiejskim krajobrazie, z dobrze zachowaną architekturą drewnianą. Na szczególną uwagę zasługują miejscowości Czyże o zabytkowym układzie urbanistycznym, tzw. ulicówka. Jest to pozostałość po pomiarze włócznej przeprowadzonym przez Królową Bonę. W Czyżach, do momentu pożaru w 1984 r. znajdowała się zabytkowa Cerkiew parafialna pod wyzwaniem Zaśnięcia NMP. Obecnie jest to już odnowiona cerkiew murowana z bogato wyposażonym wnętrzem. Jest to murowana świątynia zbudowana w latach 1984-1993, według projektu Michała Bałasza. Jest to jedna z większych cerkwi wiejskich w Polsce. Nad wystrojem wnętrza pracowali: Jarosław Wisienko - polichromie, ikony w ikonostasie Aleksander Łoś i Wiktor Downar oraz rzeźbę w ikonostasie wykonał Mikołaj Bakumienko. Cerkiew posiada trzy kopuły.

W lesie przy drodze między Czyżami i Osówką znajdują się miejsca gdzie można zorganizować ognisko.

Trasa szlaku: Hajnówka - Osówka - Czyże - Zbucz - Morze - Piaski - 85 km (tu łączy się z dwoma innymi szlakami rowerowymi).

Szlak Prawosławnych świątyń (żółty)


Szlak promuje kulturę prawosławia na Północnym Podlasiu - zabytkowe, w znacznej części drewniane cerkwie i inne obiekty kultury: kapliczki, krzyże wotywnie itp. W swym przebiegu prezentuje m. in. różnorodne w stylu i wieku świątynie województwa podlaskiego, zahaczając o dwie wsie w Gminie Czyże.

Trasa przebiegu szlaku: Białystok Dojlidy - Bielsk Podlaski - Szczyty-Dziędziołowo - Rakowicze - Czyże - Osówka - Hajnówka - Michałowo.

Łączna długość szlaku wynosi 164 km.

„Carski Szlak”

Przez znaczną część swej historii Bielsk Podlaski i jego okolice znajdował się na szlaku wielu ważnych dróg, traktów. Wystarczy wspomnieć przechodzący przez Bielsk trakt królewski - drogę łączącą Wilno z Krakowem, jakże istotną w czasach unii polsko - litewskiej.



Nie mniej ważnym był tzw. **Carski Hostinec** - droga, którą przez Bielsk do Białowieży podróżowali rosyjscy carowie, książęta, arystokraci. Choć hostinec istniał tu wcześniej, w XIX wieku został on ulepszony i nabrał znaczenia wręcz strategicznego. W tradycji mieszkańców do dziś zachowało się wiele wspomnień i legend dotyczących przejazdu cara przez ich wieś. Niejednokrotnie są to wręcz bajania, jak na przykład opowieść ze wsi Widowo o kobiecie, która miała się bawić z dziećmi carskimi. W innych przypadkach (wieś Użyki) opowieści są potwierdzone przez dokumenty i fakty historyczne. Trakt przestał pełnić swą ważną rolę po zbudowaniu linii torowej Bielsk - Białowieża. Przystano go używać ostatecznie po zbudowaniu drogi Bielsk - Białowieża - Prużany w 1908 roku. Trasa wytyczona została na podstawie badań terenowych przeprowadzonych przez młodych uczestników przedsięwzięcia. Nie wszystkie wsie znajdujące się na naszym szlaku należały do głównej trasy Carskiego Hostincia. Trzeba jednak wiedzieć, iż podróży jadąc do Białowieży, nie zawsze wybierali tę samą drogę. Warto wspomnieć, iż w świadomości mieszkańców tych białoruskich terenów Hostinec zachował się nie jako jedna konkretna droga, ale jako obszar położony także wokół niej. Stąd też taka forma szlaku. O kształcie szlaku zadecydował także fakt, iż nie wszystkie fragmenty dawnego Carskiego Hostincia zachowały się do dziś. Część z nich jest zupełnie nie do przejścia, na innych rozciągają się pola.

Trasa przebiegu szlaku: *Bielsk Podlaski - Studziwody - Widowo - Użyki - Łoknica - Szczyty - Podrzeczany - Czyże - (Leniewo - Lady - Zbucz) - Cmentarzysko Hrabniak - Grodzisko „Okopy” - Kojły - Nowe Berezowo - Czyżyki - Hajnówka.*

„Edukacyjna Ścieżka Archeologiczna”

Prowadzi przez najważniejsze stanowiska archeologiczne znajdujące się na terenie gminy Czyże, badane przez archeologów m.in. kurhany, cmentarzyska oraz grodzisko wczesnośredniowieczne w Zbuczu.

„Drzewo i Sacrum”

Podlaski Szlak Kulturowy „Drzewo i Sacrum” został stworzony z myślą o ukazaniu piękna drewnianej architektury oraz najciekawszych i najbardziej wartościowych turystycznie miejsc znajdujących się w powiatach bielskim i hajnowskim. Na terenie Gminy Czyże Podlaski Szlak Kulturowy „Drzewo i Sacrum” przebiega przez następujące miejscowości: Rakowicze, Czyże, Zbucz, Morze, Leniewo, Kuraszewo. Szlak został stworzony w ramach projektu zrealizowanego przez Związek Młodzieży Białoruskiej przy współpracy z jednostkami samorządu terytorialnego.

Rowerowy Białowiecki Szlak Transgraniczny

Ukazuje piękno starych cerkwi, kapliczek i cmentarzy. Zachowany układ architektoniczny i urbanistyczny przyciąga, i zachwyca swym unikalnym pięknem. Trasy na terenie gminy przebiegają między innymi przez Szostakowo, Czyże, Leniewo, Klejniki, Kamień i Kraszewo.

Instytucje i FIRMY



Urząd Gminy Czyże, 17-207 Czyże 98, tel. (85) 6813517, 6818990,
(fax) (85) 6818991, www.ugczyze.pl, e-mail: ugczyze@ugczyze.pl

Urząd Pocztowy, 17-207 Czyże 98, tel. (85) 6813562,

Bank Spółdzielczy w Hajnówce, 17-207 Czyże 98, tel. (085) 68 135 19

Gminny Ośrodek Kultury, 17-207 Czyże 98,

tel. (85) 6813531, e-mail: gok.czyze@wp.pl

Gminny Ośrodek Pomocy Społecznej, 17-207 Czyże 98,

tel. (85) 6818994, e-mail: gopsczyze@wp.pl

Zespół Szkół w Czyżach, Czyże 64, tel. (85) 6813514, 6813586,

zsczyze@wp.pl

Niepubliczny Zakład Opieki Zdrowotnej w Czyżach, Czyże 74,

tel. (85) 6813513,

Stacja Paliw „PRONAR” w Zbuczu, Czyże, tel. (85) 6813923,

Krystyna Konach, Firma Handlowo - Usługowa, Czyże 182, tel: 601391455

PPUH „itaP” s.c. Ireneusz Kruk, Piotr Michałowski, Morze 2a. Producent

mebli kuchennych na zamówienie, tel: (85) 6832162, 607-912-969,

609-561-369,

Chilimoniuk Jan, Morze 8g (usługi remontowo-budowlane, krycie domów,

wiązby dachowe, wykończenie wnętrz) tel. (85) 8734790, 607 371 220,

Łukaszuk Mirosław, Podrzeczany 7 (usługi tartacznicze), tel. 601 510 930,

Plewa Eugeniusz, Czyże 16

(wykonywanie pokryć i wiązań dachowych), tel. 502 240 671

Golonko Sławomir, Zbucz 43 (usługi stolarskie, wyrób galanterii drzewnej),

tel. 603 713 914

Filimoniuk Piotr, Kuraszewo 103 (usługi inseminacyjne), tel. 606 584 085

Krystyna Aleksiejuk, Osówka 40, Zakład stolarski

- stolarka drzwiowa i okienna, tel. (85) 6813000.

Sklepy

Sklep „GS”, 17-207 Czyże, tel. (85) 6813537,

Sklep HPSP „Remiza”, 17-207 Czyże 102, tel. (85) 6813538,

Mikołaj Timoszuk, Klejniki 133, 17-207 Czyże, tel. (85) 6813132,

Jerzy Bobik, Klejniki 68, 17-207 Czyże, tel. (85) 6813004,

Sklep „GS” Kuraszewo, 17-207 Czyże, tel. (85) 6813511,

Jarosław Haponiuk, Morze, 17-207 Czyże, 516 762 026,

S.c. „MD” M. Maksimiuk, J. Litwińczuk – sklep w Czyżach i Kuraszewie, tel.

(85) 68 13523

Mała gastronomia

Stacja Paliw, Zbucz 2A, Czyże

Gospodarstwa agroturystyczne:

Gospodarstwo agroturystyczne **„Zagroda Podreczany”** położone jest w malowniczej miejscowości Podreczany. To wymarzone miejsce na odpoczynek, oderwanie się od codziennej rzeczywistości. W domku znajdują się 3 pokoje gościnne, kuchnia, łazienka. Do dyspozycji gości jest duże podwórkó, miejsce do gry w siatkówkę, koszykówkę, tenis stołowy, miejsce na ognisko, grill.

Dodatkowe atrakcje: jazda quadem, przejażdżki rowerowe, spacer po lesie i nad rzeką Łoknicą, grzybobranie, wędkowanie, zbieranie malin i jagód, zwiedzanie młyna, „małego skansenu”, trampolina dla dzieci, „Zagroda Podreczany” może pomieścić jednorazowo wraz z zabezpieczeniem noclegów od 6 do 8 osób. **Kontakt:** Onopiuk Helena i Jerzy, Podreczany 1, 17-207 Czyże, tel: 85 6832849, 503534568, 798044622,



Gospodarstwo agroturystyczne **„Alina”** położone jest w miejscowości Kojty, w odległości 15 km od Puszczy Białowieskiej. Wymarzone miejsce wypoczynku wakacyjnego i zimowego na tonie przyrody, w atmosferze wielokulturowej, gościnnej wsi podlaskiej. Duży dom 6-8 osób / domek całoroczny /. W domku znajdują się 3 pokoje gościnne, kuchnia z wyposażeniem, łazienka i kominek. Do dyspozycji gości są ponadto przydomowy warzywnik, duże podwórkó, miejsce na ognisko/grill, 6 rowerów. **Dodatkowe atrakcje** (za dodatkową opłatą): jazda bryczką, wycieczki rowerowe, grzybobranie, zwiedzanie strusiej farmy. Zwierzęta mile widziane!!! **Kontakt:** Mikołaj Wawrzenuk, Kojty 51, 17-200 Hajnówka, tel: 602- 249- 529, 660-100-061

Ważniejsze Odpusty w Parafiach Prawosławnych Gminy Czyże:

Cerkiew pw. Zaśnięcia Najświętszej Marii Panny w Czyżach:

Odpust „Św. Jerzego” – 6 maj

Odpust „Splennie” (Zaśnięcie Najświętszej Marii Panny) – 28 sierpień

Odpust – „Św. Kozmy i Damiana” – 14 lipiec i 14 listopad

Cerkiew pw. Przemienienia Pańskiego w Klejnikach:

Odpust „Spasa” (Przemienienie Pańskie) - 19 sierpień

Odpust „Uszeście” (Wniebowstąpienie Pańskie) - (40 dzień po Prawosławnym Zmartwychwstaniu)

Cerkiew pw. Św. Antoniego Peczerskiego w Kuraszewie:

Odpust „Św. Antoniego Peczerskiego” - 23 lipiec

Odpust „Kazańskiej Ikony Matki Boskiej” - 4 listopad



Wybrana literatura do „Przewodnika archeologicznego po gminie Czyże”

- D. Jaskanis, *Materiały z badań cmentarzyska z grobami ciepłopalnymi w okolicy Kuraszewa w pow. Hajnówka*, *Rocznik Białostocki* 6, 196, s. 241-265.
- J. Jaskanis, *Wyniki badań kurhanu w Kuraszewie, pow. Hajnówka, przeprowadzonych w 1961 roku*, *Rocznik Białostocki* 4, 1963, s. 323-340.
- K. Jażdżewski, *O kurhanach nad górą Narwią i hutnikach z przed 17 wieków*, *Z otchłani Wieków*, R XIV 1939, s. 1-22.
- D. Krasnodębski, *Archeologiczne zabytki powiatu Hajnowskiego*, 2005.
- K. Musianowicz, *Granica mazowiecko-drehowicka na Podlasiu we wczesnym średniowieczu*, *Materiały Wczesnośredniowieczne* 5, 1960, s. 187-230.
- Z. Rajewski, *Sprawozdanie z badań przedhistorycznych na obszarze województwa wieluńskiego i białostockiego*, *Z Otchłani Wieków*, R. VII, 1932, s. 92-93.



„Zrealizowano przy wsparciu finansowym
Urzędu Marszałkowskiego Województwa Podlaskiego”



Wydawca: Urząd Gminy Czyże, 17-207 Czyże 98,
www.ugczyze.pl, ugczyze@ugczyze.pl

*Tekst: Dariusz Krasnodębski i Gminny Ośrodek Kultury w Czyżach,
17-207 Czyże 98, e-mail: gok.czyze@wp.pl,
Zdjęcia: D. Krasnodębski, J. Jakimiuk, J. Plewa, A. Bazyluk, archiwum GOK w Czyżach.
Opracowanie graficzne i druk: Reklama & Drukarnia - LogoART.w Hajnówce.*

ISBN 978-83-923626-0-8
(wznowienie wydania)